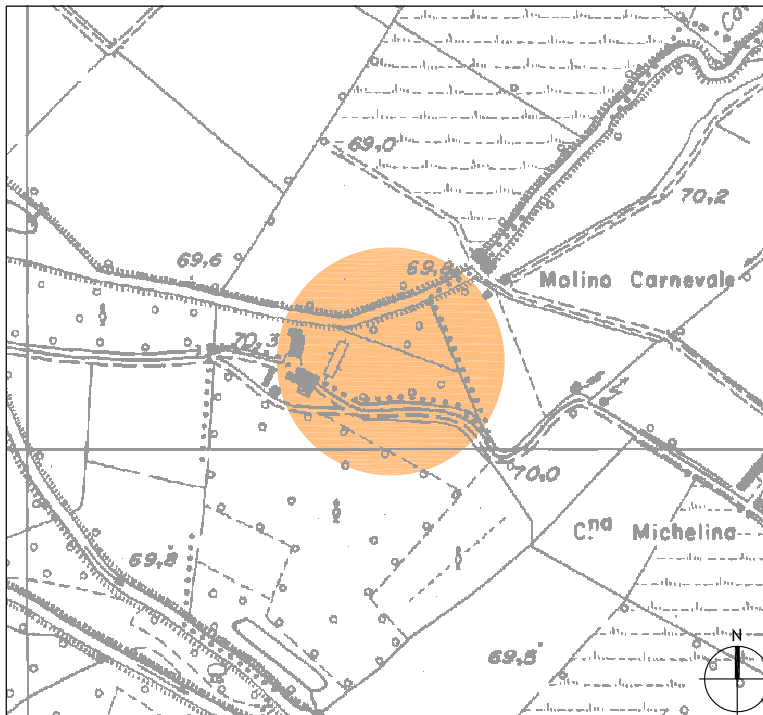
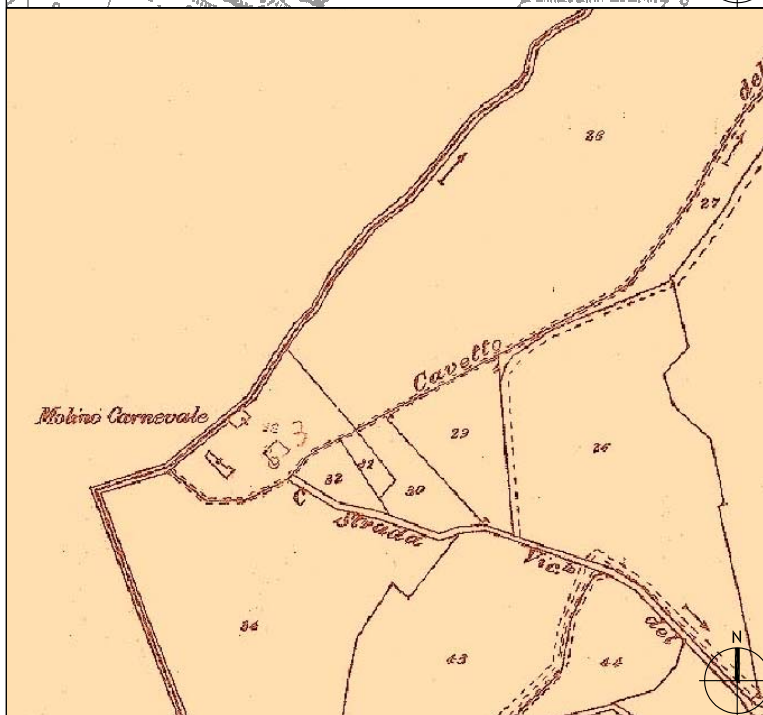


REGIONE LOMBARDIA
CARTA TECNICA REGIONALE
1994



COMUNE DI ZERBOLO'
NUOVO CATASTO TERRENI
2000



COMUNE DI

ZERBOLO' (PV)

CASCINA
ALTRO NOME

MULINO CARNEVALE
MOLINO CARNEVALE

RIFERIMENTO CATASTALE

FOGLIO VII

AZZONAMENTO PTCP PAVIA
DI CUI AL PIANO TERRITORIALE DI
COORDINAMENTO PROVINCIALE DI PAVIA
APPROVATO CON DELIBERAZIONE DI
CONSIGLIO PROVINCIALE N.53/33382
DEL 7 NOVEMBRE 2003 - TAVOLA 3.3A
QUADRO SINOTTICO DELLE INVARIANTI

ZONA AGRICOLA

AZZONAMENTO PTC PARCO
DI CUI ALLA VARIANTE GENERALE AL PIANO
TERRITORIALE DI COORDINAMENTO DEL PARCO
REGIONALE DELLA VALLE DEL TICINO
APPROVATO CON DELIBERAZIONE DELLA
GIUNTA REGIONALE N.7/5983 DEL 2/8/2001
TAVOLA 4 - AZZONAMENTO

ZONA C2
ZONE DI PROTEZIONE
AGRICOLO-FORESTALE
A PREVALENTE
INTERESSE PAESAGGISTICO
ARTICOLO 8 DELLE
NTA DI PTC DEL PARCO

LOCALIZZAZIONE

SCHEDA

CASCINA

RILIEVO

SCALA

DATA RILIEVO

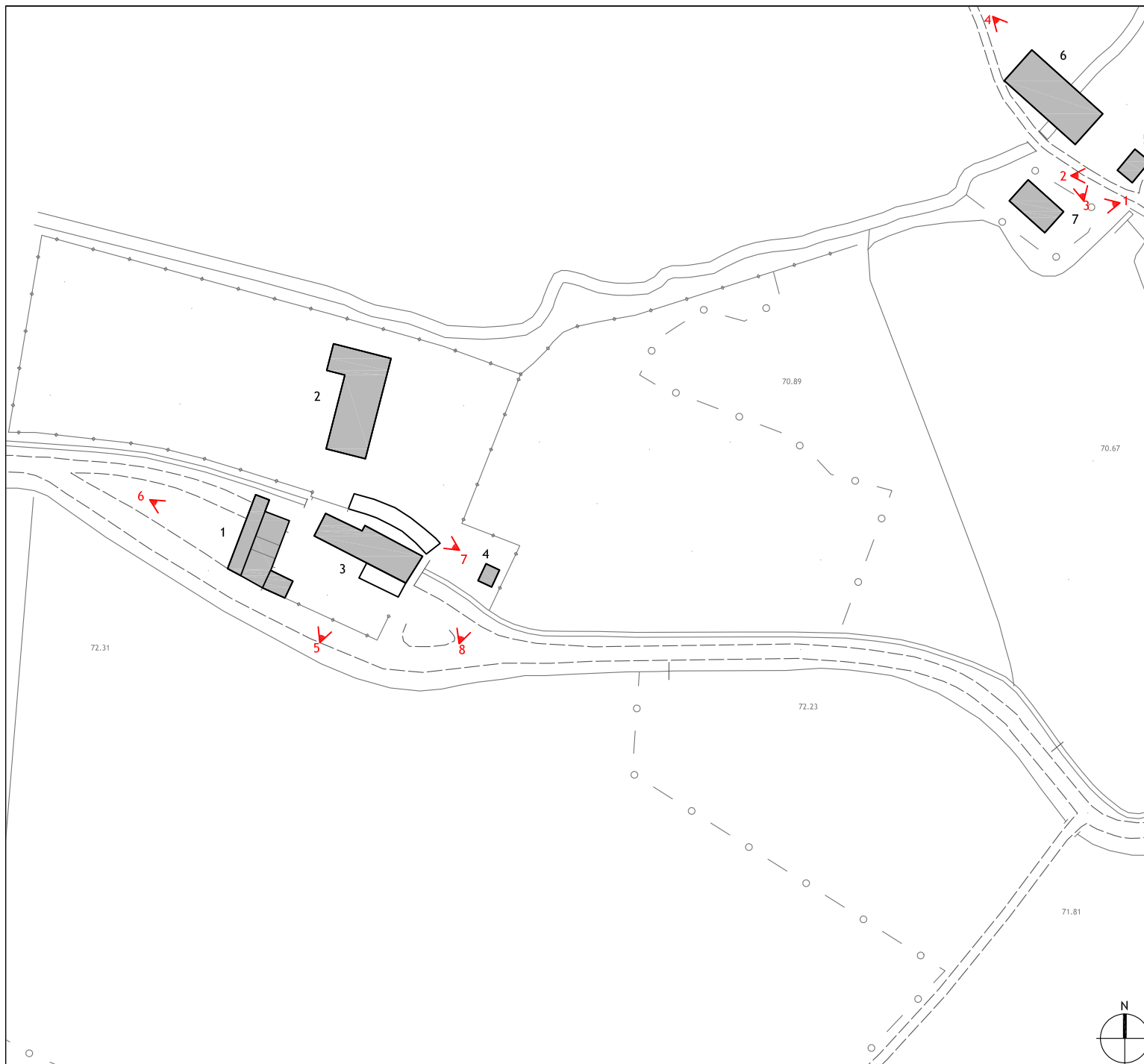


6
a

MULINO CARNEVALE
ESTRATTO CTR - CATASTALE

1:7500-3000

2005



LEGENDA

DESTINAZIONI D'USO PREVALENTI EDIFICI

n NUMERO IDENTIFICATIVO

PUNTI DI VISTA

n NUMERO PUNTO DI VISTA



6
b

LOCALIZZAZIONE

SCHEDA

CASCINA

RILIEVO

SCALA

DATA RILIEVO

MULINO CARNEVALE

RILIEVO FOTOGRAFICO

1:1500

2005





1



2



3



4



5



6



7



8



6

C

LOCALIZZAZIONE

SCHEDA

CASCINA

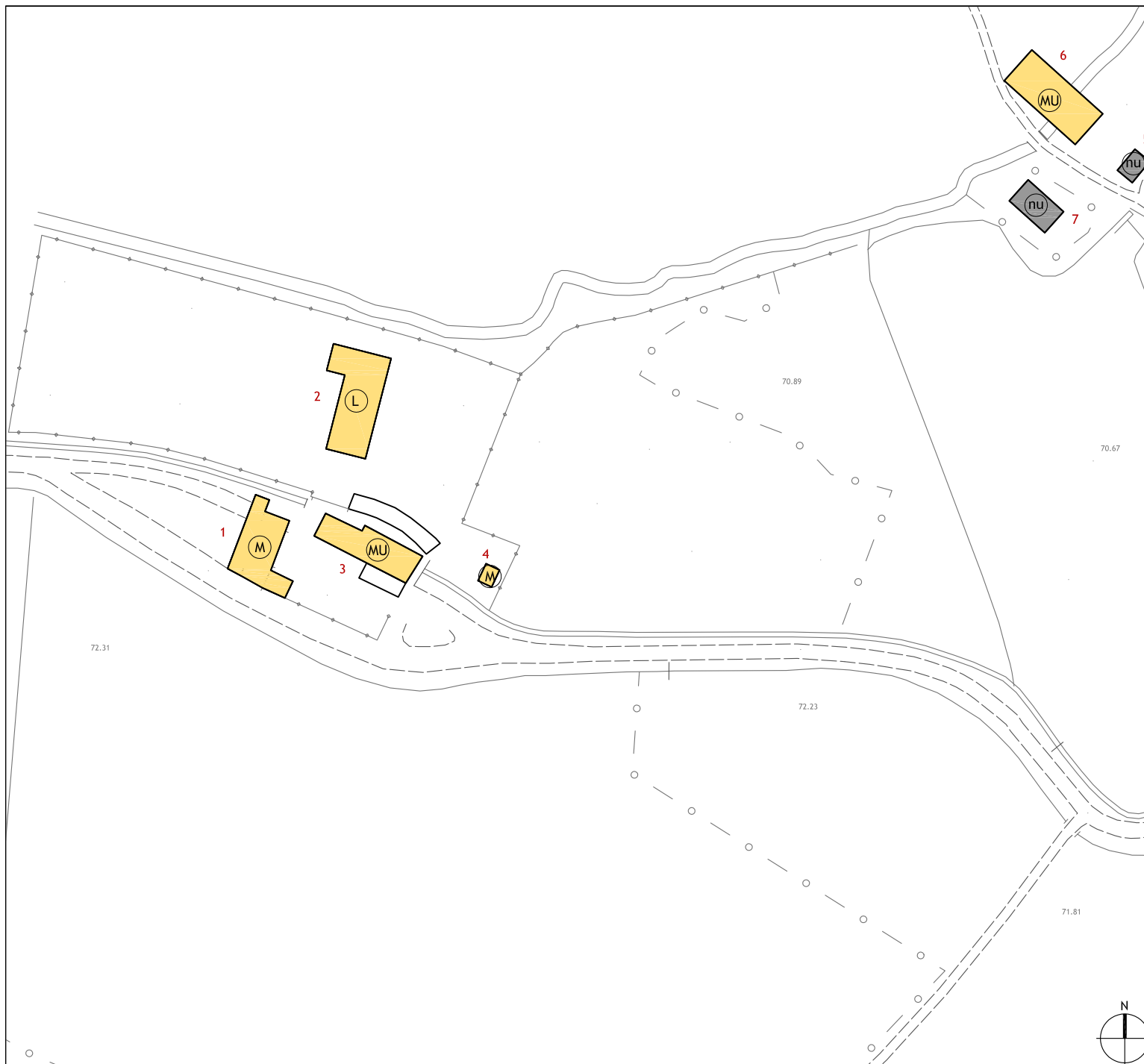
RILIEVO

SCALA

DATA RILIEVO

MULINO CARNEVALE
RILIEVO FOTOGRAFICO

2005



LEGENDA

DESTINAZIONI D'USO PREVALENTI EDIFICI

| n | |
|-------|-----------------------|
| (nu) | NUMERO IDENTIFICATIVO |
| (R) | NON UTILIZZATO |
| (B) | RESIDENZIALE |
| (ce) | RICOVERO AUTOVEICOLI |
| (C) | CABINA ENEL |
| (F) | CHIESA |
| (RI) | FALEGNAMERIA |
| (AG) | RISTORANTE |
| (pe) | AGRITURISMO |
| (poz) | PESA |
| (OF) | POZZO |
| (UF) | OFFICINA |
| (X) | UFFICIO |
| (X) | DEMOLITO (RESTI) |
| (A) | RICOVERO AUTOMEZZI |
| (RA) | RICOVERO ANIMALI |
| (DA) | DEPOSITO ATTREZZI |
| (DC) | DEPOSITO CARBURANTE |
| (S) | SILOS |
| (M) | MAGAZZINO |
| (L) | LEGNAIA |
| (E) | ESICCATOIO |
| (MU) | MULINO |
| (P) | PORTICO TETTOIA |
| (FR) | FORNO |

DESTINAZIONI D'USO AREE

| | |
|-----|-----------------|
| (S) | STERRATA |
| (P) | PAVIMENTATA |
| (V) | VERDE |
| (O) | ORTO |
| ▲ | ACCESSO CARRAIO |



LOCALIZZAZIONE

SCHEDA

CASCINA

RILIEVO

SCALA

DATA RILIEVO



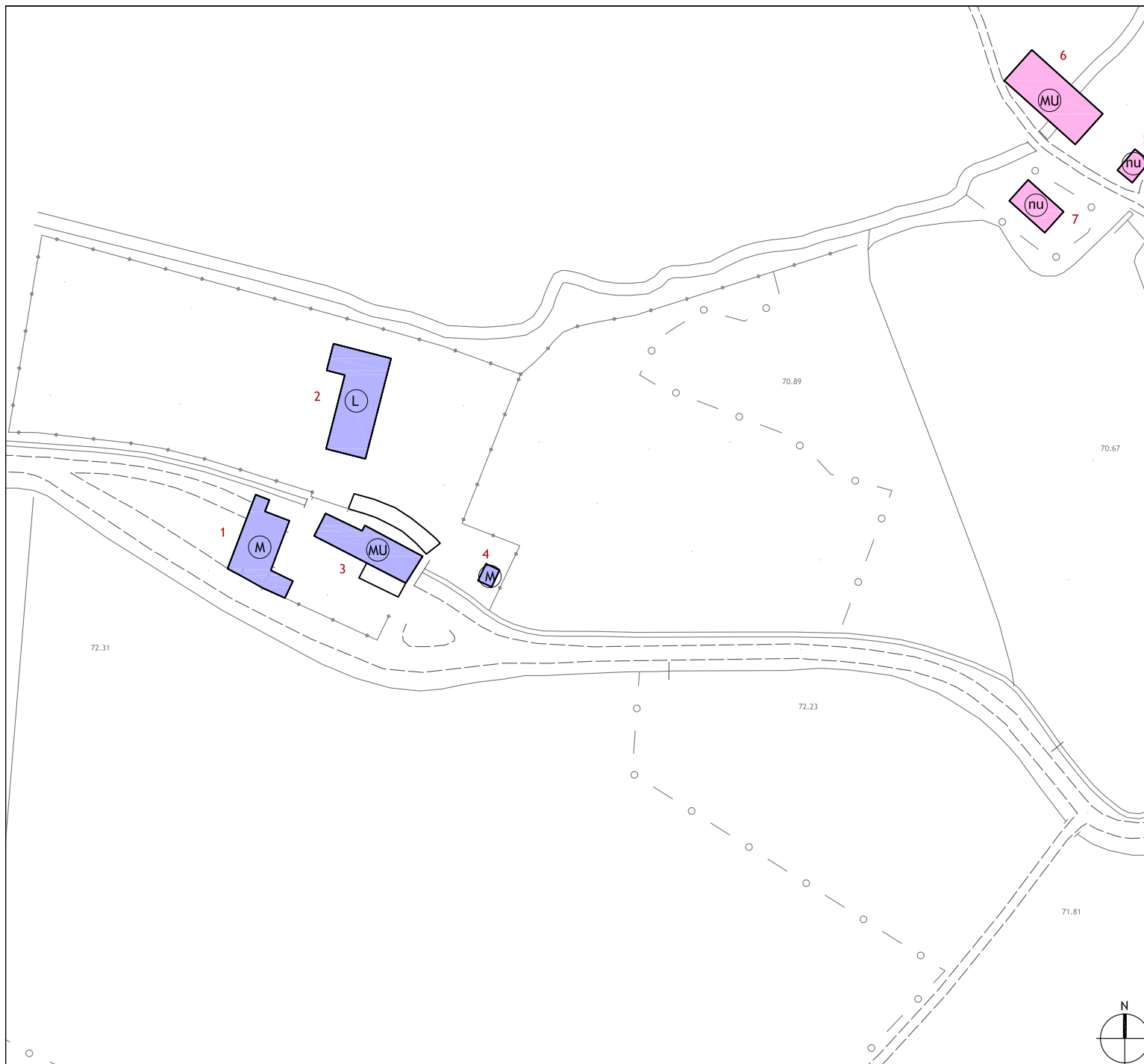
6
d

MULINO CARNEVALE

DESTINAZIONI D'USO

1:1500

2005



LEGENDA

DESTINAZIONI D'USO PREVALENTI EDIFICI

| | | | |
|-------|-----------------------|------|---------------------|
| n | NUMERO IDENTIFICATIVO | (X) | DEMOLITO (RESTI) |
| (nu) | NON UTILIZZATO | (A) | RICOVERO AUTOMEZZI |
| (R) | RESIDENZIALE | (RA) | RICOVERO ANIMALI |
| (B) | RICOVERO AUTOVEICOLI | (DA) | DEPOSITO ATTREZZI |
| (ce) | CABINA ENEL | (DC) | DEPOSITO CARBURANTE |
| (C) | CHIESA | (S) | SILOS |
| (F) | FALEGNAMERIA | (M) | MAGAZZINO |
| (RI) | RISTORANTE | (L) | LEGNAIA |
| (AG) | AGRITURISMO | (E) | ESICCATOIO |
| (pe) | PESA | (MU) | MULINO |
| (poz) | POZZO | (P) | PORTICO TETTOIA |
| (OF) | OFFICINA | (FR) | FORNO |
| (UF) | UFFICIO | | |

STATO DI CONSERVAZIONE

| | |
|--|---------|
| | BUONO |
| | MEDIO |
| | PESSIMO |

LOCALIZZAZIONE

SCHEDA

CASCINA

RILIEVO

SCALA

DATA RILIEVO



6

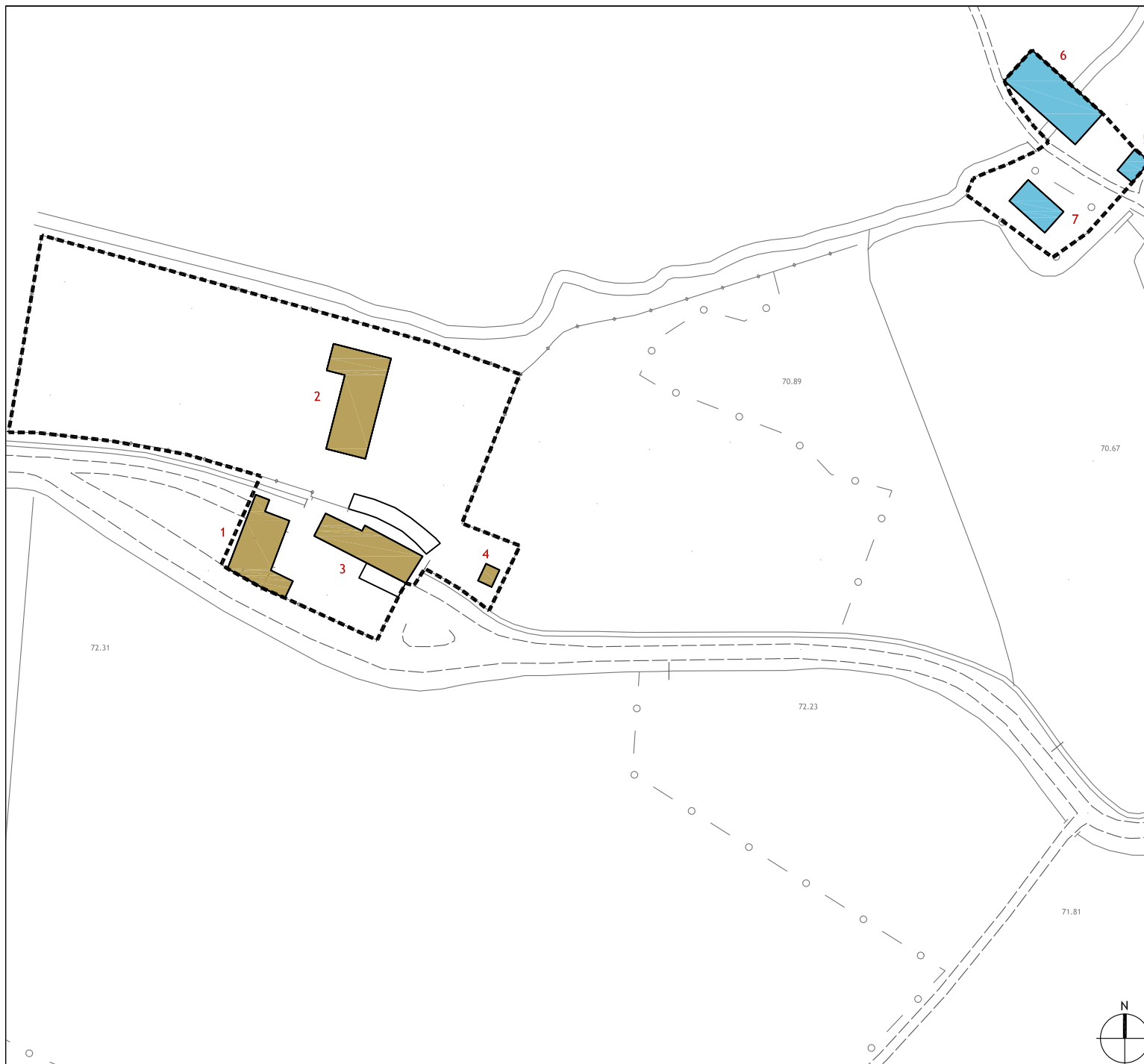
e

MULINO CARNEVALE

STATO DI CONSERVAZIONE

1:1500

2005



LEGENDA

ⁿ NUMERO IDENTIFICATIVO

AMBITO

ZONA C2

CATEGORIA

A - COMPLESSI DI EDIFICI DI VALORE AMBIENTALE

CLASSE DI QUALITA'

- 1. EDIFICI O ELEMENTI DI ALTO VALORE ARCHITETTONICO, TIPOLOGICO, STORICO, AMBIENTALE
- 2. EDIFICI O ELEMENTI CHE CONCORRONO A DEFINIRE E A CARATTERIZZARE IL COMPLESSO E LA SUA STRUTTURA
- 3. EDIFICI O ELEMENTI DI SCARSO O NULLO VALORE, SUPERFETAZIONI, ELEMENTI DETURPANTI

IDENTIFICAZIONE CASCINA DISMESSA

CASCINA DISMESSA DALL'ATTIVITA' AGRICOLA



6
f

LOCALIZZAZIONE

SCHEDA

CASCINA

RILIEVO

SCALA

DATA RILIEVO

MULINO CARNEVALE

CLASSIFICAZIONE

1:1500

2005

