

REGIONE LOMBARDIA  
 CARTA TECNICA REGIONALE  
 1994



COMUNE DI ZERBOLO'  
 NUOVO CATASTO TERRENI  
 2000

COMUNE DI ZERBOLO' (PV)  
 CASCINA CASCINA DEL MEZZANONE (B)  
 RIFERIMENTO CATASTALE FOGLIO XXIX

AZZONAMENTO PTCP PAVIA  
 DI CUI AL PIANO TERRITORIALE DI  
 COORDINAMENTO PROVINCIALE DI PAVIA  
 APPROVATO CON DELIBERAZIONE DI  
 CONSIGLIO PROVINCIALE N.53/33382  
 DEL 7 NOVEMBRE 2003 - TAVOLA 3.3A  
 QUADRO SINOTTICO DELLE INVARIANTI

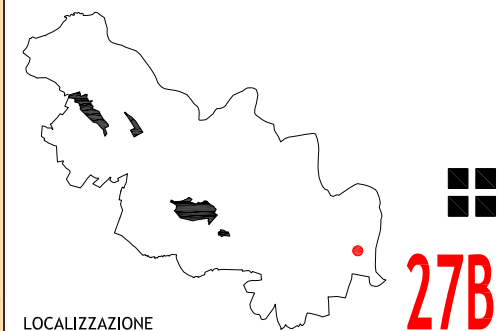
ZONA AGRICOLA  
 BELLEZZE D'INSIEME  
 ART.139, COMMA 1, LETT.A E B  
 D.LGS 29 OTTOBRE 1999, N.490  
 SITI DI INTERESSE COMUNITARIO  
 ARTICOLO 34 E SUCC.  
 DELLE NTA DEL PTCP DI PAVIA

AZZONAMENTO PTC PARCO  
 DI CUI ALLA VARIANTE GENERALE AL PIANO  
 TERRITORIALE DI COORDINAMENTO DEL PARCO  
 REGIONALE DELLA VALLE DEL TICINO  
 APPROVATO CON DELIBERAZIONE DELLA  
 GIUNTA REGIONALE N.7/5983 DEL 2/8/2001  
 TAVOLA 4 - AZZONAMENTO

ZONA B2  
 RISERVE NATURALI  
 DI INTERESSE  
 BOTANICO-  
 FORESTALE  
 ARTICOLO 7 DELLE  
 NTA DI PTC DEL PARCO

VINCOLO DI LEGGE  
 PARCO NATURALE DELLA VALLE DEL TICINO  
 ISTITUITO CON LA LEGGE REGIONALE  
 N.31 DEL 12 DICEMBRE 2002

L.R. 31/2002



LOCALIZZAZIONE

SCHEDA a  
 CASCINA CASCINA DEL MEZZANONE (B)  
 RILIEVO RILIEVO FOTOGRAFICO  
 SCALA 1:7500-3000  
 DATA RILIEVO 2005



LEGENDA

DESTINAZIONI D'USO PREVALENTI EDIFICI

n NUMERO IDENTIFICATIVO

PUNTI DI VISTA

n NUMERO PUNTO DI VISTA



**27B**

b

LOCALIZZAZIONE

SCHEDA

CASCINA

RILIEVO

SCALA

DATA RILIEVO

**CASCINA DEL MEZZANONE (B)**

RILIEVO FOTOGRAFICO

1:1500

2005



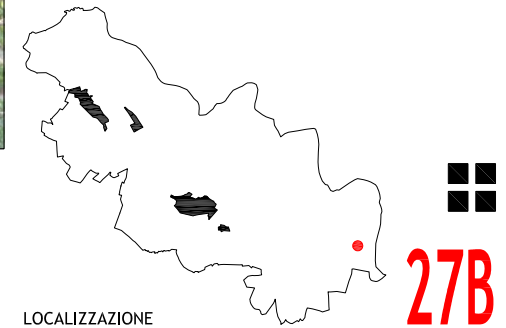
1



2



3



LOCALIZZAZIONE

SCHEDA

CASCINA

RILIEVO

SCALA

DATA RILIEVO

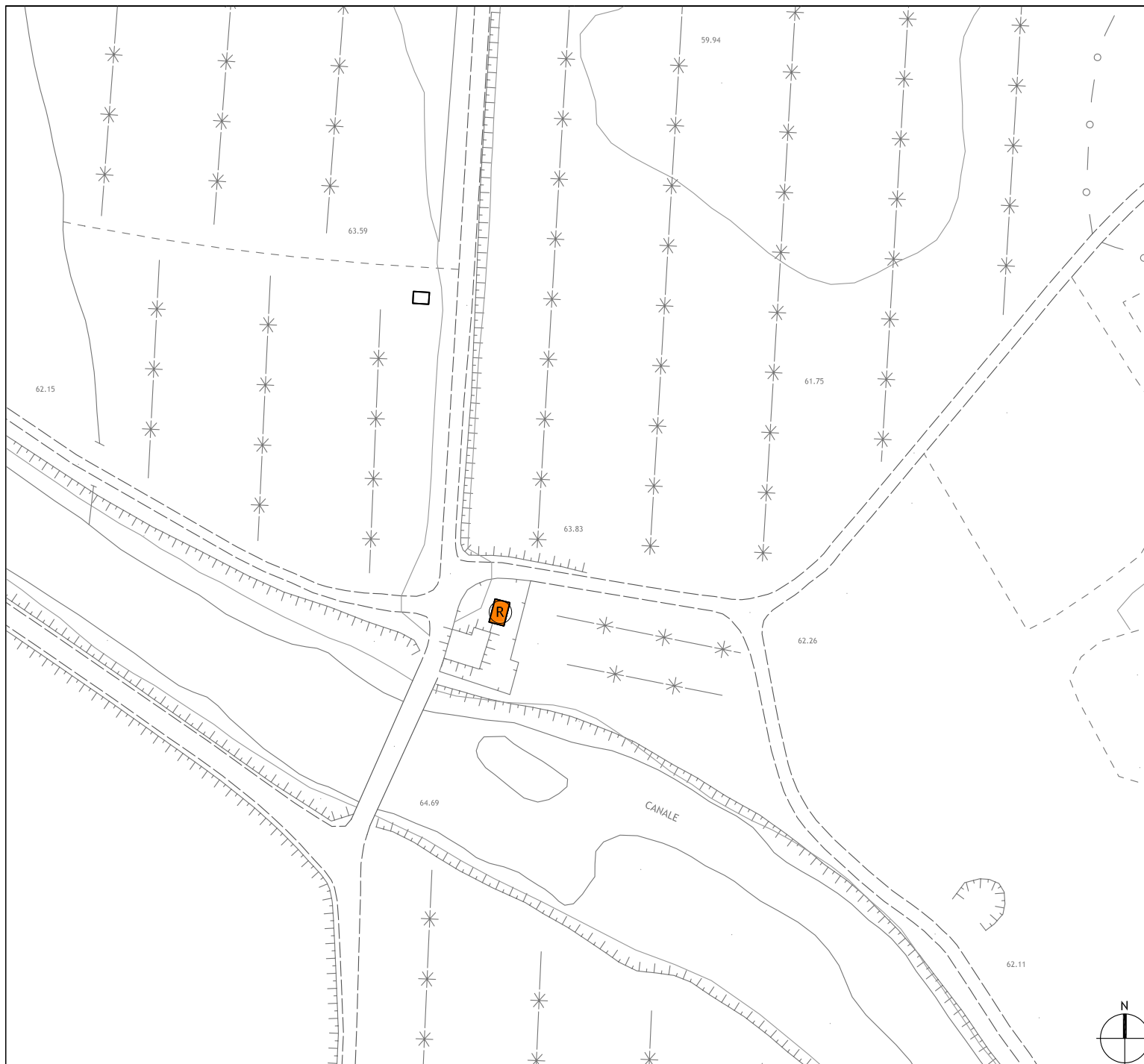
**CASCINA DEL MEZZANONE (B)**

RILIEVO FOTOGRAFICO

**27B**

C

2005



LEGENDA

DESTINAZIONI D'USO PREVALENTI EDIFICI

n	
(nu)	NUMERO IDENTIFICATIVO
(R)	NON UTILIZZATO
(B)	RESIDENZIALE
(ce)	RICOVERO AUTOVEICOLI
(C)	CABINA ENEL
(F)	CHIESA
(RI)	FALEGNAMERIA
(AG)	RISTORANTE
(pe)	AGRITURISMO
(poz)	PESA
(OF)	POZZO
(UF)	OFFICINA
(X)	UFFICIO
(X)	DEMOLITO (RESTI)
(A)	RICOVERO AUTOMEZZI
(RA)	RICOVERO ANIMALI
(DA)	DEPOSITO ATTREZZI
(DC)	DEPOSITO CARBURANTE
(S)	SILOS
(M)	MAGAZZINO
(L)	LEGNAIA
(E)	ESICCATOIO
(MU)	MULINO
(P)	PORTICO TETTOIA
(FR)	FORNO

DESTINAZIONI D'USO AREE

(S)	STERRATA
(P)	PAVIMENTATA
(V)	VERDE
(O)	ORTO
▲	ACCESSO CARRAIO



LOCALIZZAZIONE

SCHEDA  
 CASCINA **CASCINA DEL MEZZANONE (B)**  
 RILIEVO  
 DESTINAZIONI D'USO  
 SCALA 1:1500  
 DATA RILIEVO 2005



LEGENDA

DESTINAZIONI D'USO PREVALENTI EDIFICI

- |       |                       |      |                     |
|-------|-----------------------|------|---------------------|
| n     | NUMERO IDENTIFICATIVO | (X)  | DEMOLITO (RESTI)    |
| (nu)  | NON UTILIZZATO        | (A)  | RICOVERO AUTOMEZZI  |
| (R)   | RESIDENZIALE          | (RA) | RICOVERO ANIMALI    |
| (B)   | RICOVERO AUTOVEICOLI  | (DA) | DEPOSITO ATTREZZI   |
| (ce)  | CABINA ENEL           | (DC) | DEPOSITO CARBURANTE |
| (C)   | CHIESA                | (S)  | SILOS               |
| (F)   | FALEGNAMERIA          | (M)  | MAGAZZINO           |
| (RI)  | RISTORANTE            | (L)  | LEGNAIA             |
| (AG)  | AGRITURISMO           | (E)  | ESICCATOIO          |
| (pe)  | PESA                  | (MU) | MULINO              |
| (poz) | POZZO                 | (P)  | PORTICO TETTOIA     |
| (OF)  | OFFICINA              | (FR) | FORNO               |
| (UF)  | UFFICIO               |      |                     |

STATO DI CONSERVAZIONE

- |  |         |
|--|---------|
|  | BUONO   |
|  | MEDIO   |
|  | PESSIMO |

LOCALIZZAZIONE

SCHEDA

CASCINA

RILIEVO

SCALA

DATA RILIEVO

**CASCINA DEL MEZZANONE (B)**

STATO DI CONSERVAZIONE

1:1500

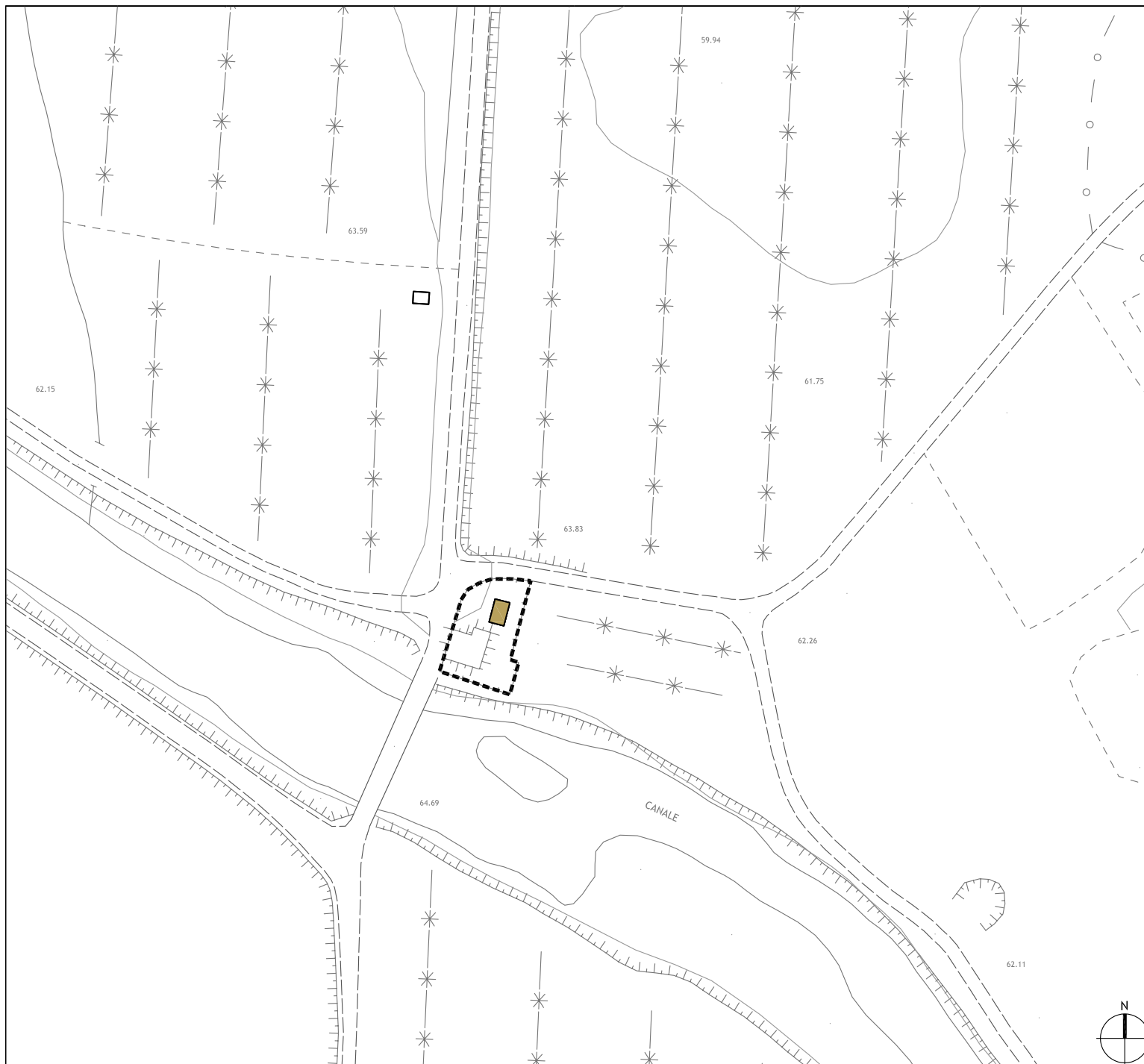
2005



**27B**

e





**LEGENDA**

**n** NUMERO IDENTIFICATIVO

**AMBITO**

ZONA B2

**CATEGORIA**

A - COMPLESSI DI EDIFICI DI VALORE AMBIENTALE

**CLASSE DI QUALITA'**

- 1. EDIFICI O ELEMENTI DI ALTO VALORE ARCHITETTONICO, TIPOLOGICO, STORICO, AMBIENTALE
- 2. EDIFICI O ELEMENTI CHE CONCORRONO A DEFINIRE E A CARATTERIZZARE IL COMPLESSO E LA SUA STRUTTURA
- 3. EDIFICI O ELEMENTI DI SCARSO O NULLO VALORE, SUPERFETAZIONI, ELEMENTI DETURPANTI

**IDENTIFICAZIONE CASCINA DISMESSA**

CASCINA DISMESSA DALL'ATTIVITA' AGRICOLA



**27B**

**LOCALIZZAZIONE**

SCHEDA

CASCINA

RILIEVO

SCALA

DATA RILIEVO

**CASCINA DEL MEZZANONE (B)**

**CLASSIFICAZIONE**

**1:1500**

**2005**

